TAVOLA 504 -SW CIANO MAGENTA GIALLO NERO P. GREEN TOPO WARM RED PANT. 470

REGIONE CAMPANIA
Assessorato Difesa del Suolo

Università degli Studi di Napoli "FEDERICO II"
Polo delle Scienze e Tecnologie
Dipartimento di Scienze della Terra

carta geologica regionale 1:25000

Rofrano - 504 SO

foglio 504 - Sala Consilina

Cartografia derivata dai rilievi geologici in scala 1:10000 della Università degli Studi di Napoli "FEDERICO II" - Dip. di Scienze della Terra
La redazione in scala 1: 25000 è stata realizzata con il software GEOMEDIA GRID 5.2 - ©INTERGRAPH CORPORATION
(convenzione con ISPRA - Istituto Superiore per la Protezione e la Ricerca Ambientale)

Responsabili della pubblicazione: I. Giulivo[5], L. Monti[5]

Responsabile del progetto CARG per la Università di Napoli "FEDERICO II": D. Stanzione[1]

Coordinatore scientifico: I. Sgrosso[1]

Redazione scientifica: M.L. Putignano[3]

Analisi biostratigrafiche dei carbonati: M. Parente[1]

Analisi biostratigrafiche delle unità terrigene:
per il nannoplancton calcareo: F.O. Amore[3], A. Morabito[3]
per i foraminiferi planctonici: V. Di Donato[1]

Coordinatore per la biostratigrafia delle unità terrigene: F.O. Amore[3]

Consulenza per la petrografia dei carbonatici: C. Tescione[2]

Consulenza per la petrografia delle areniti: M.C. Castellano[1]

Consulenza per la geologia strutturale: P. De Vita[1]

Consulenza per la tettonica e l'analisi morfostrutturale: M. Schiattarella [1], E. Pescatore[1]

Consulenza per la geologia del quaternario e la geomorfologia: A. Ascione[1]

Collaborazione per il rilevamento dei depositi miocenici nell'area di Sarno: A. Prinos[1]

1) Dipartimento di Scienze della Terra, Università di Napoli "Federico II"; 2) Dipartimento di Scienze Ambientali, 3 Università di Napoli, Caserta;
3) Dipartimento di Scienze Geologiche ed Ambientali, Università del Sannio - Benevento; 4) Dip. di Scienze Geologiche, Università della Basilicata, Potenza
5) Settore Geotecnica, Geofisma, Difesa del Suolo - Regione Campania.

Rilevamenti geologici alla scala 1:10 000

Rilevatori: (a) A. Ascione[1], (b) M.C. Castellano[1], (c) P. De Vita[1], (d) V. D. Donato[1], (e) M. Parente[1], (f) E. Pescatore[1], (g) M.L. Putignano[1], (h) R. Sandulli[1], (i) M. Tescione[2]

Direttore del rilevamento: G. Bonardi[1]

Rilevamenti eseguiti negli anni 1997 - 2001

Allestimento cartografico-digitale e stampa: SYSTEMCART - Roma (2008)

Suddivisione dei rilevamenti

Quadro d'unione della Regione Campania

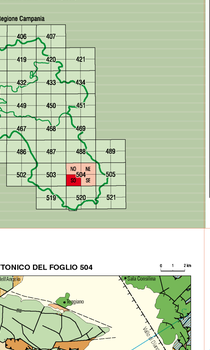

Difesa del Suolo
Regione Campania

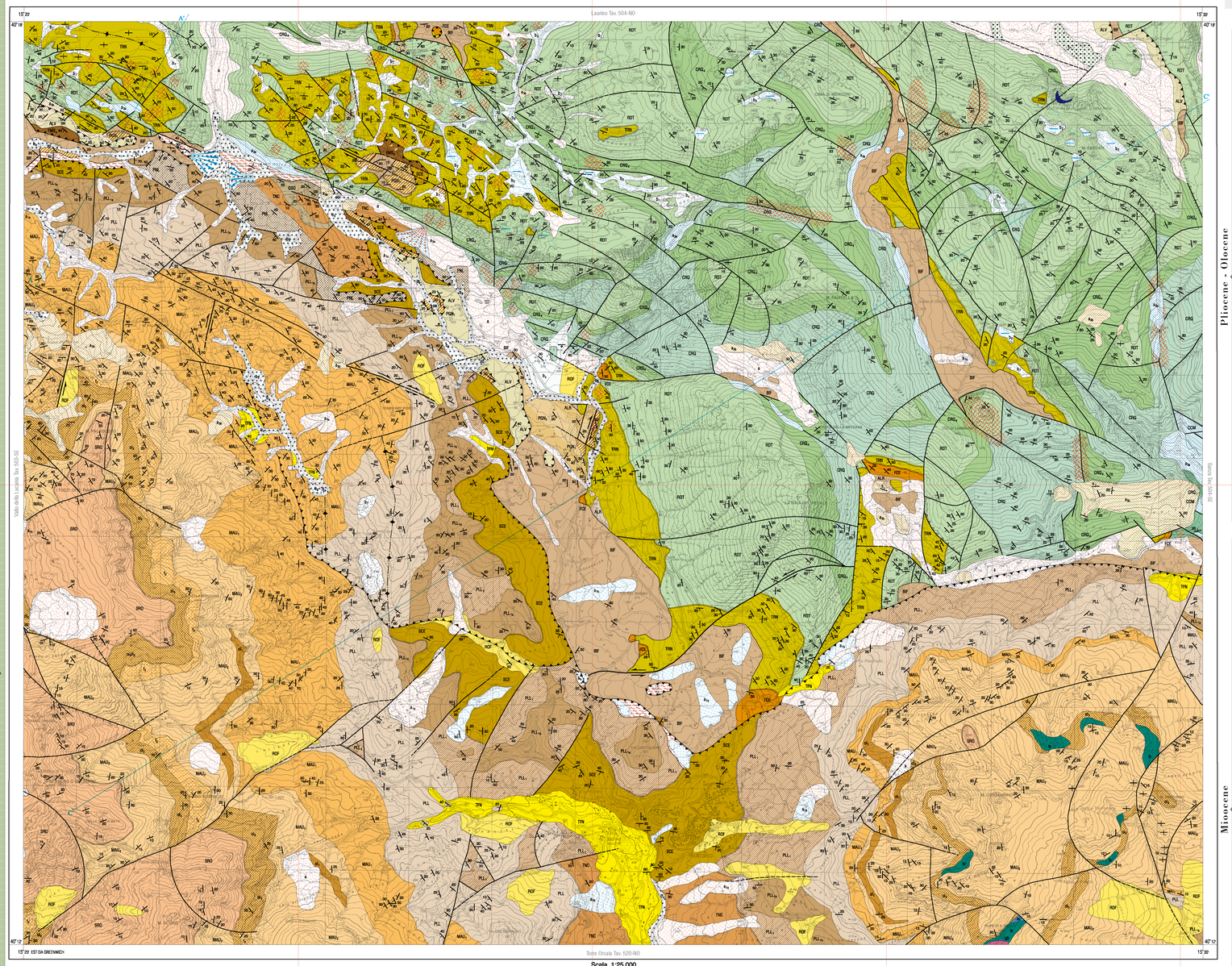

Scala 1:25 000

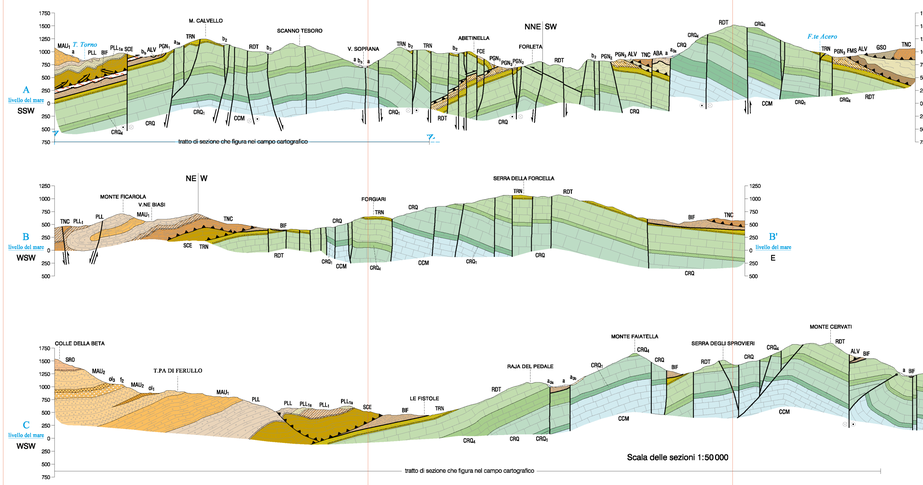

SCHEMA TETTONICO DEL FOGLIO 504

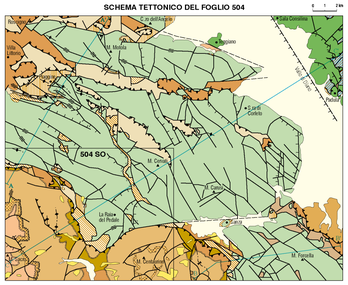
504 SO
Monte Cervati
Monte Gelbison
Monte Cilento
Monte Sacro
Monte Bulgheria
Monte Centaurino
Monte Alburno
Monte Ciesco
Monte Cocuzzo
Monte Ciesco
Monte Ciesco
Monte Ciesco